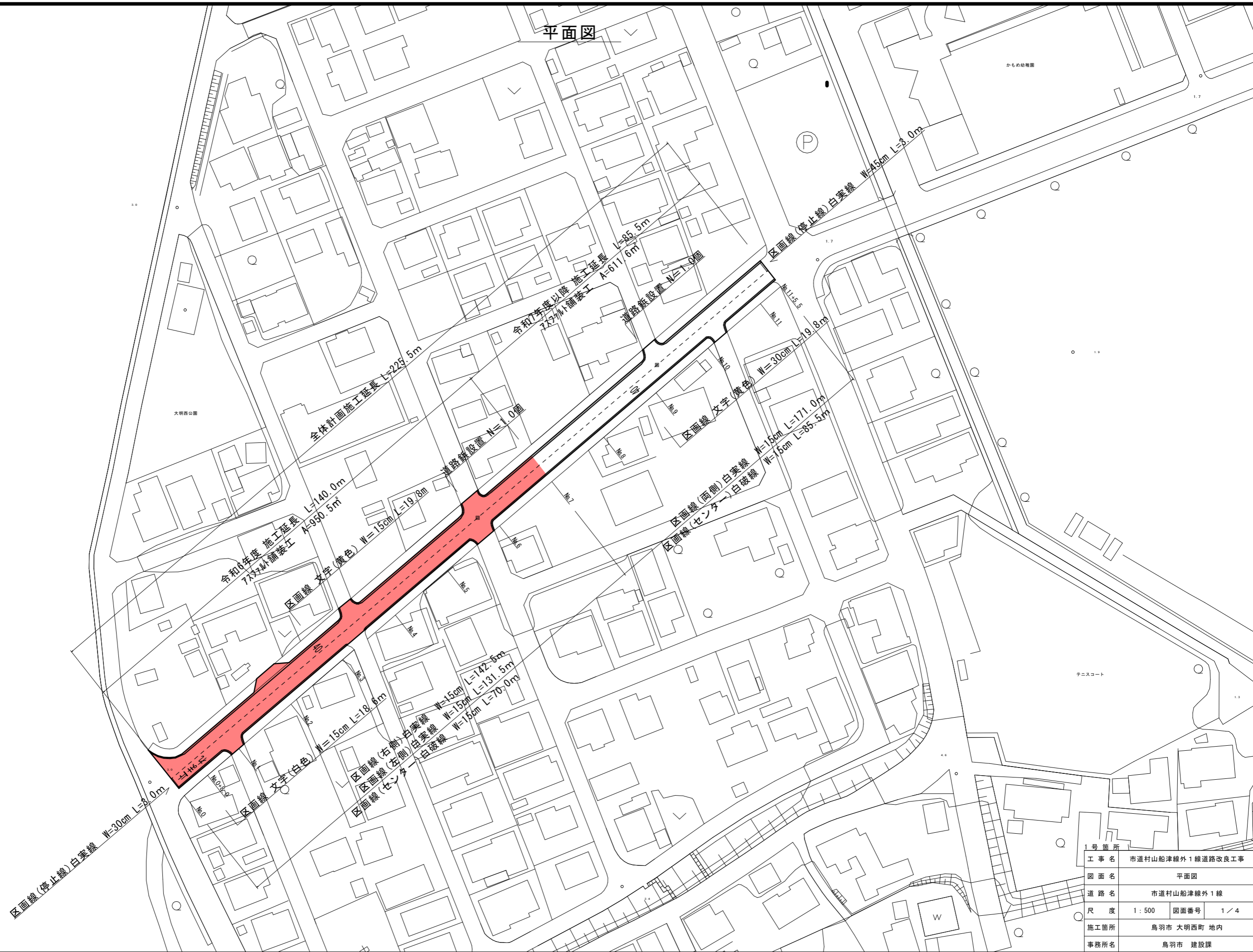
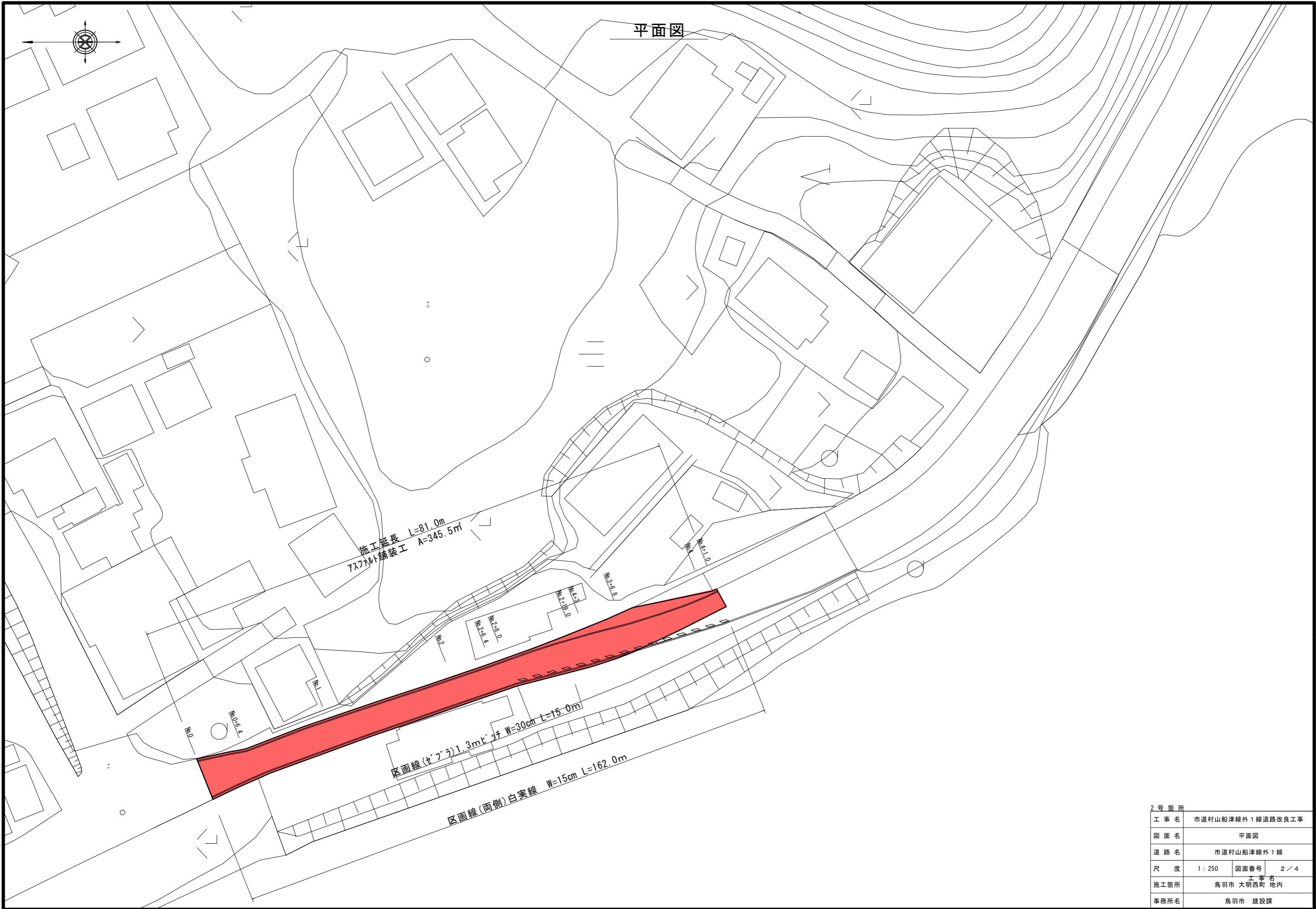


平面図



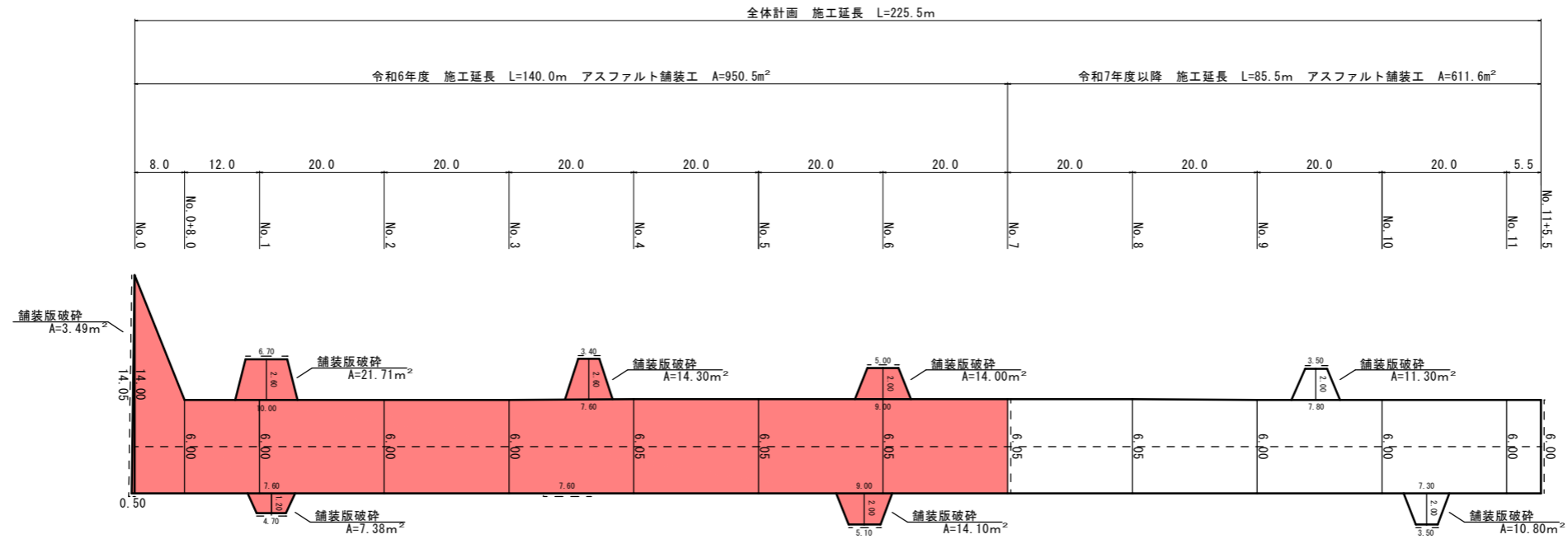
|      |                  |      |     |
|------|------------------|------|-----|
| 1号箇所 |                  |      |     |
| 工事名  | 市道村山船津線外1線道路改良工事 |      |     |
| 図面名  | 平面図              |      |     |
| 道路名  | 市道村山船津線外1線       |      |     |
| 尺度   | 1:500            | 図面番号 | 1/4 |
| 施工箇所 | 鳥羽市 大明西町 地内      |      |     |
| 事務所名 | 鳥羽市 建設課          |      |     |



|      |                  |
|------|------------------|
| 2号箇所 |                  |
| 工事名  | 市道村山船津線外1線道路改良工事 |
| 図面名  | 平面図              |
| 道路名  | 市道村山船津線外1線       |
| 尺度   | 1:250 図面番号 2/4   |
| 施工箇所 | 鳥羽市 大明西町 地内      |
| 事務所名 | 鳥羽市 建設課          |

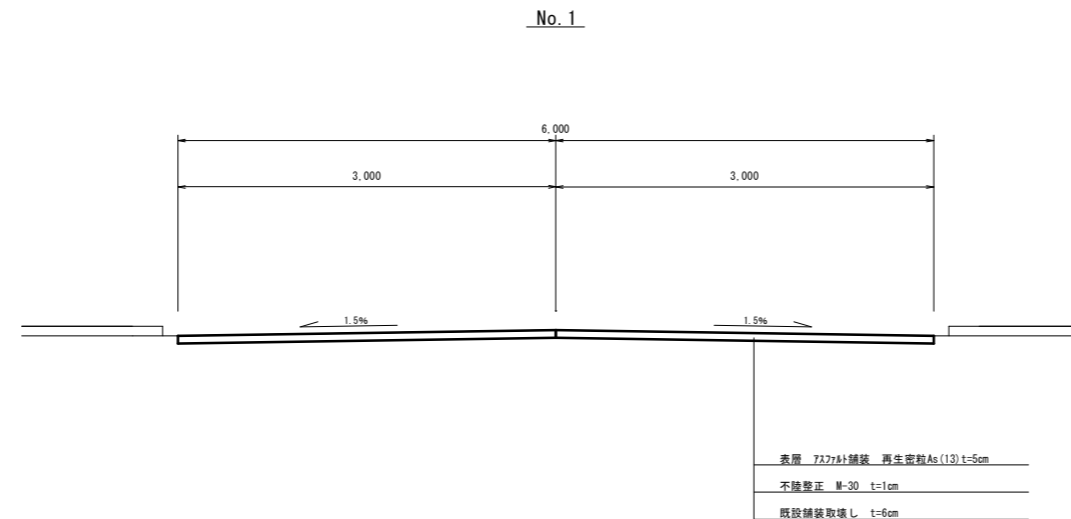
# 舗装展開図

H=1:500, V=1:200



# 標準断面図

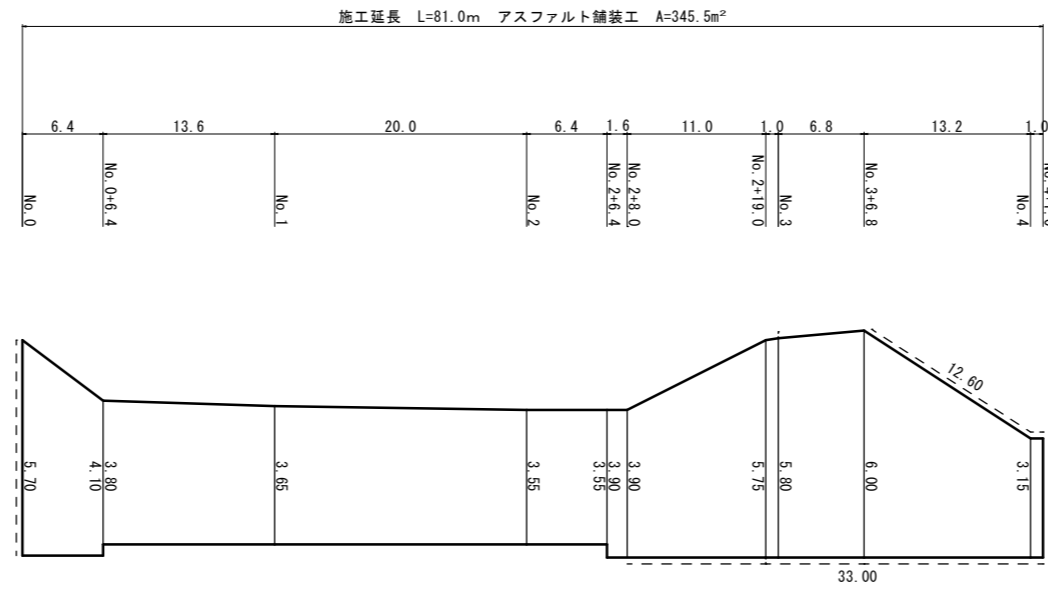
S=1:25



| 1号箇所 |                  |      |       |
|------|------------------|------|-------|
| 工事名  | 市道村山船津線外1線道路改良工事 |      |       |
| 図面名  | 舗装展開図・標準断面図      |      |       |
| 道路名  | 市道村山船津線外1線       |      |       |
| 尺度   | 図示               | 図面番号 | 3 / 4 |
| 施工箇所 | 鳥羽市 大明西町 地内      |      |       |
| 事務所名 | 鳥羽市 建設課          |      |       |

# 舗装展開図

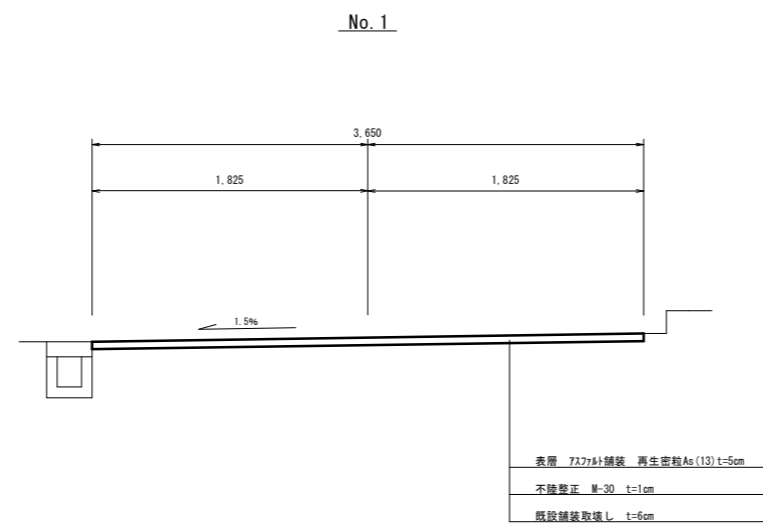
H=1:300, V=1:100



※ ----- は、舗装切断箇所を示す。

# 標準断面図

S=1:25



| 2号箇所 |                  |      |       |
|------|------------------|------|-------|
| 工事名  | 市道村山船津線外1線道路改良工事 |      |       |
| 図面名  | 舗装展開図・標準断面図      |      |       |
| 道路名  | 市道村山船津線外1線       |      |       |
| 尺度   | 図示               | 図面番号 | 4 / 4 |
| 施工箇所 | 鳥羽市 大明西町 地内      |      |       |
| 事務所名 | 鳥羽市 建設課          |      |       |