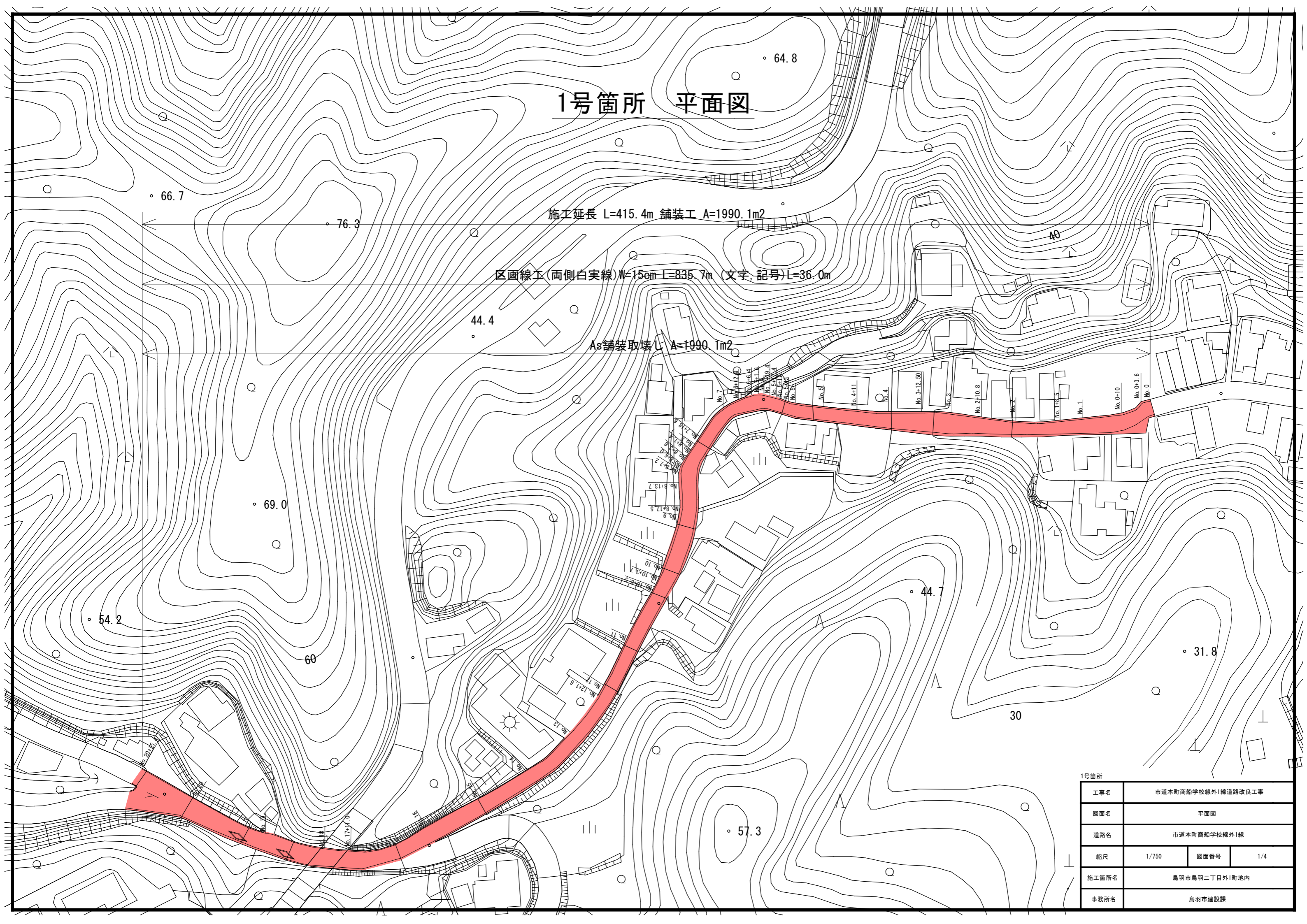


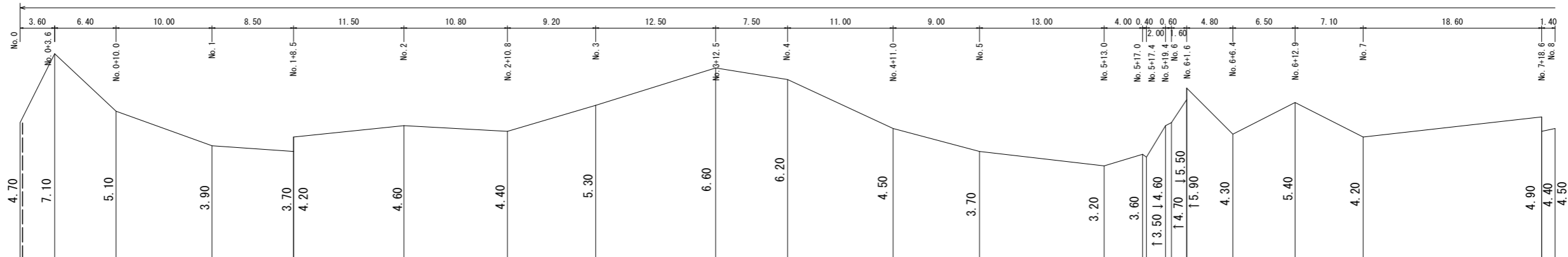
1号箇所 平面図



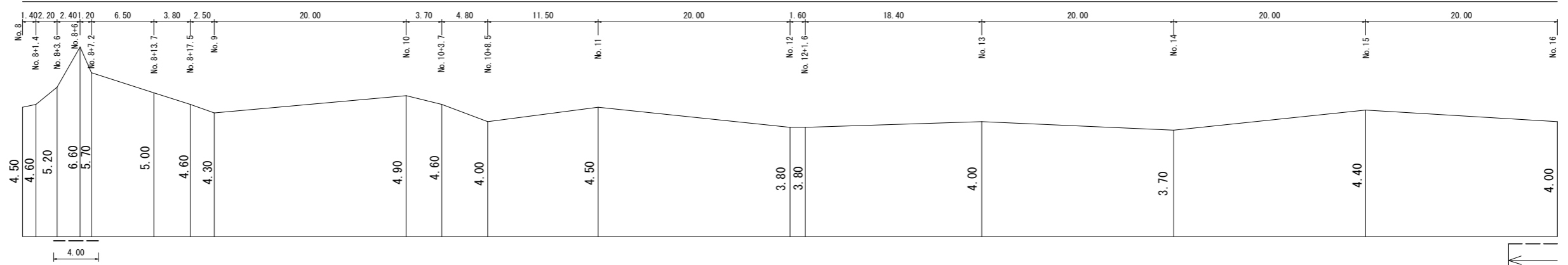
1号箇所			
工事名	市道本町商船学校線外1線道路改良工事		
図面名	平面図		
道路名	市道本町商船学校線外1線		
縮尺	1/750	図面番号	1/4
施工箇所名	鳥羽市鳥羽二丁目外1町地内		
事務所名	鳥羽市建設課		

# 1号箇所 舗装展開図

V=1/150 H=1/500



As舗装 (No. 0~No. 20) L=400.00m A=1839.8m<sup>2</sup>

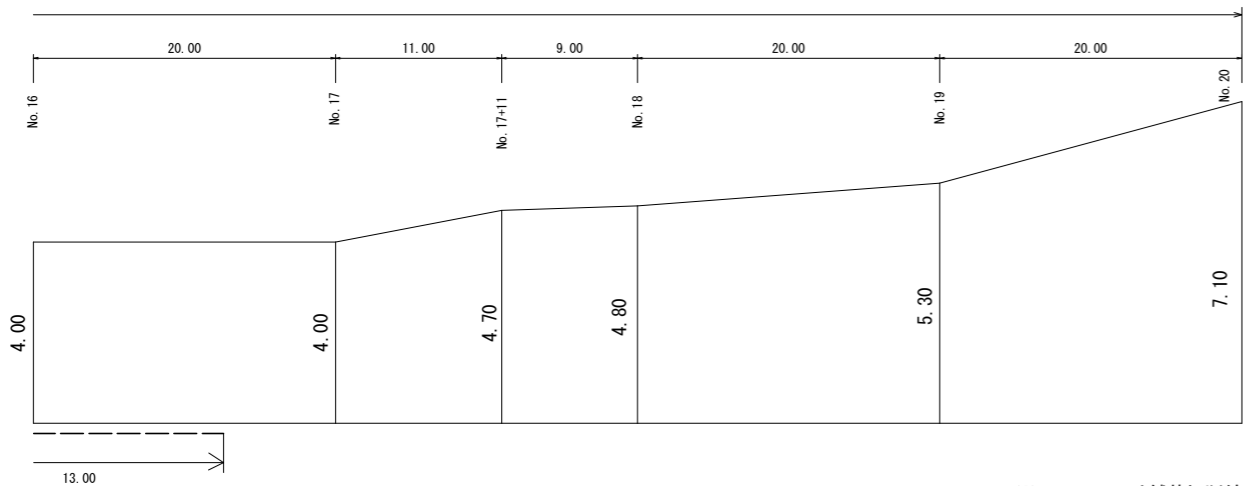
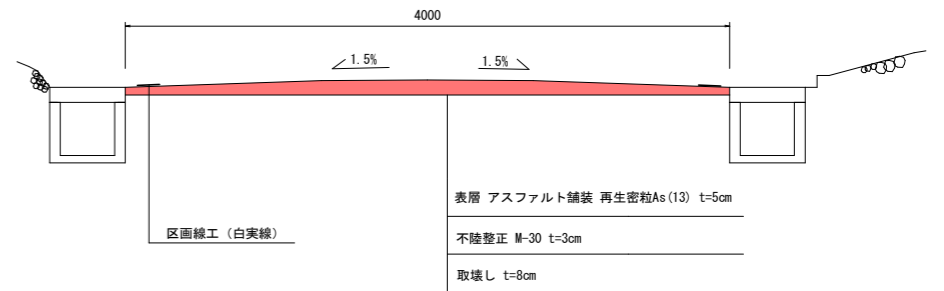


No. 20~No. 20+15.4

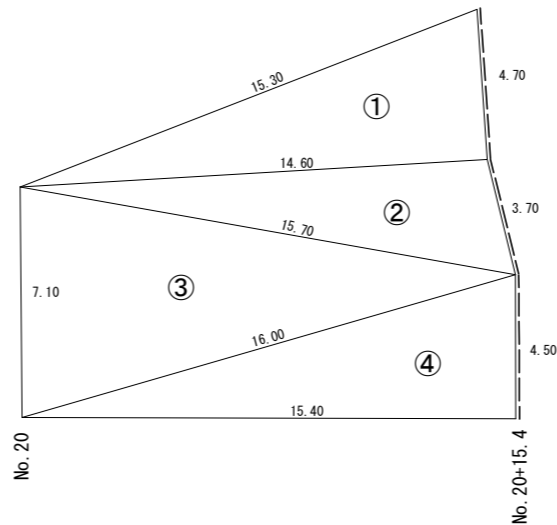
As舗装 A=150.3m<sup>2</sup>

標準断面図 (No. 17付近)

S=1/25



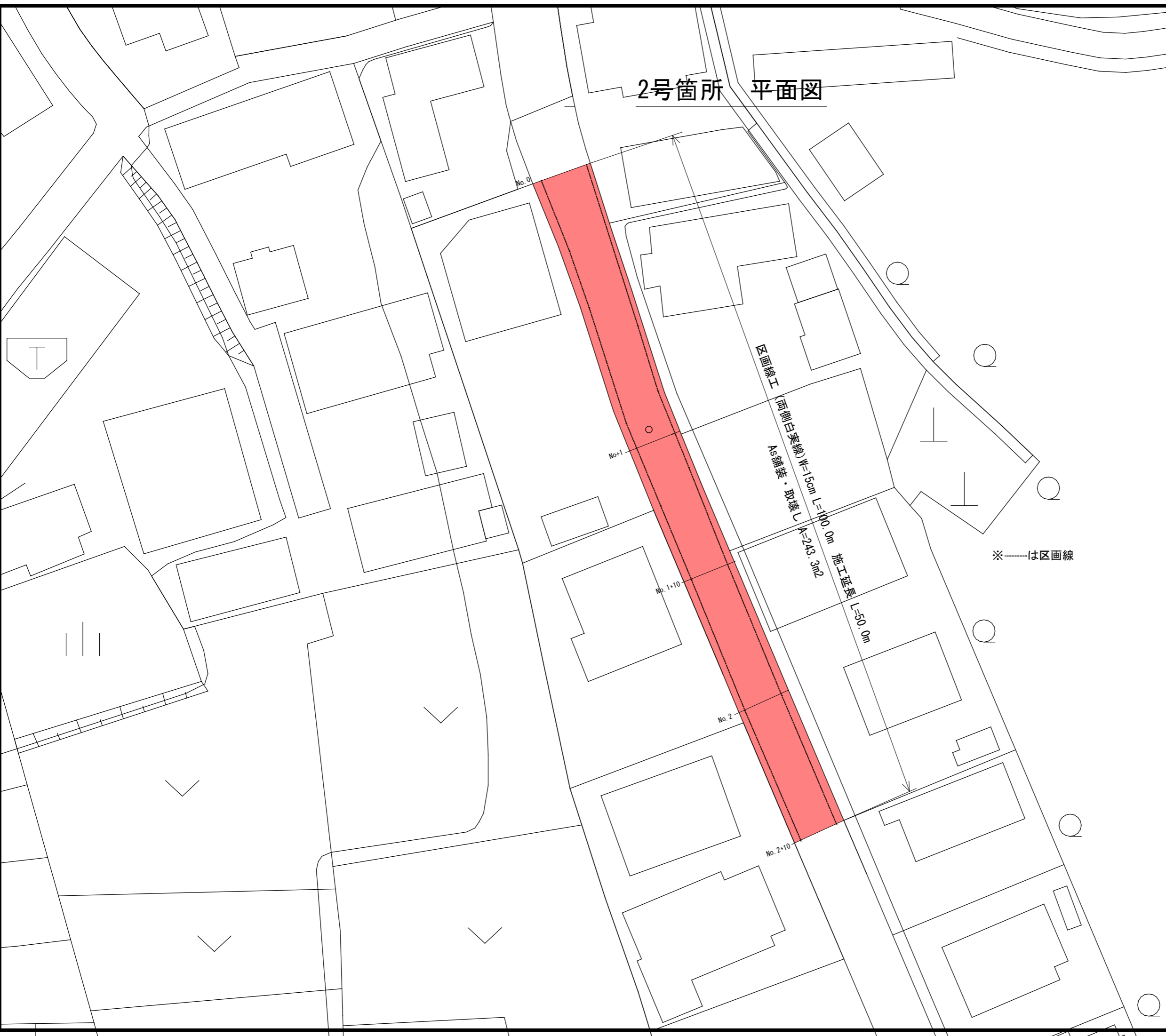
※ — — — は舗装切断線



1号箇所

工事名	市道本町商船学校線外1線道路改良工事		
図面名	舗装展開図・標準断面図		
道路名	市道本町商船学校線外1線		
縮尺	図示	図面番号	2/4
施工箇所名	鳥羽市鳥羽二丁目外1町地内		
事務所名	鳥羽市建設課		

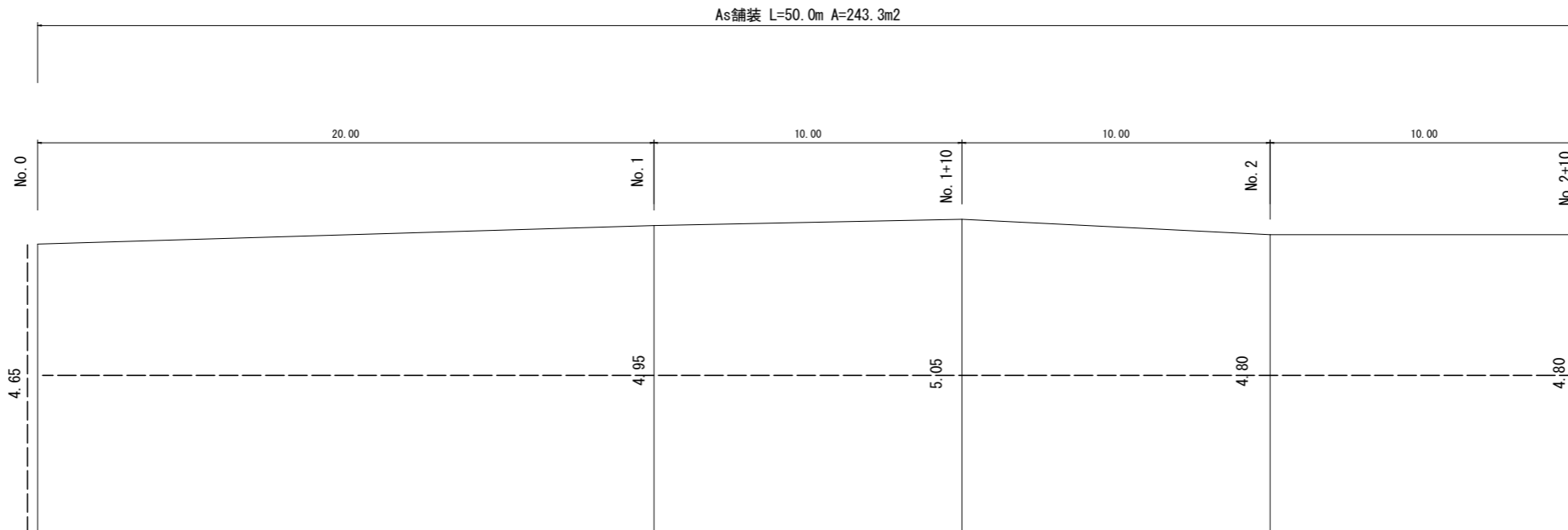
2号箇所 平面図



2号箇所			
工事名	市道本町商船学校線外1線道路改良工事		
図面名	平面図		
道路名	市道本町商船学校線外1線		
縮尺	1/250	図面番号	3/4
施工箇所名	鳥羽市 鳥羽二丁目外1町地内		
事務所名	鳥羽市 建設課		

## 2号箇所 舗装展開図

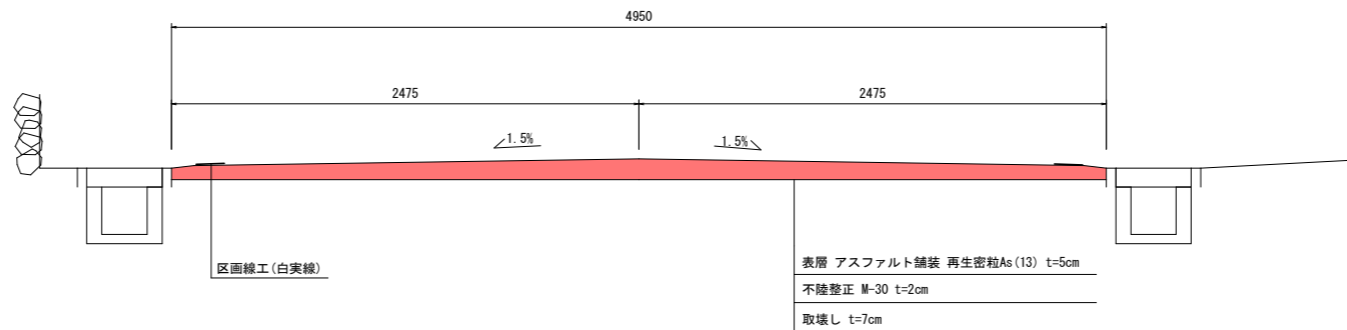
H=1:200 V=1:100



※ — — — は舗装切断

## 標準断面図

S=1/40 No. 1



2号箇所

工事名	市道本町商船学校線外1線道路改良工事		
図面名	舗装展開図・標準断面図		
道路名	市道本町商船学校線外1線		
縮尺	図示	図面番号	4/4
施工箇所名	鳥羽市鳥羽二丁目外1町地内		
事務所名	鳥羽市建設課		