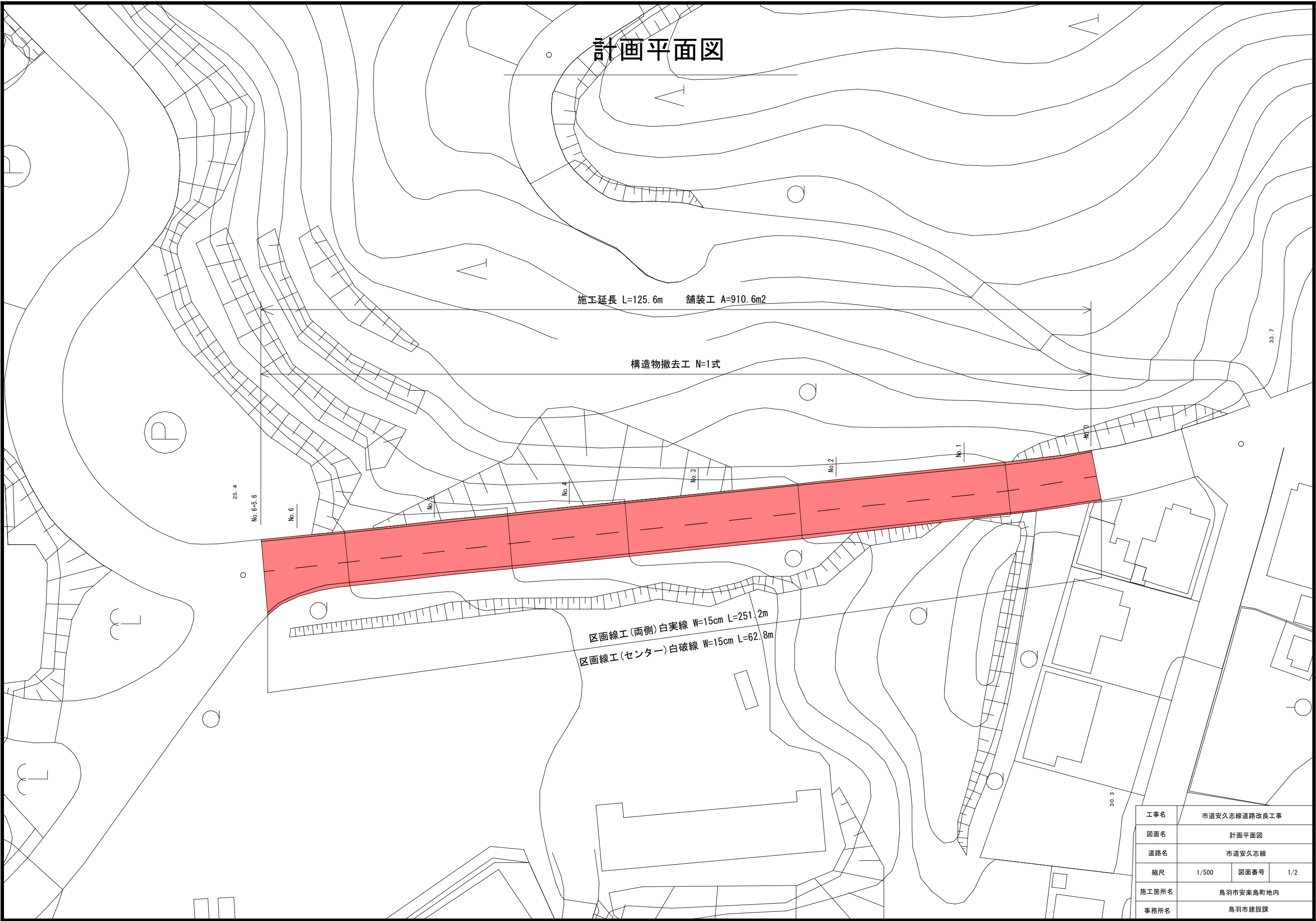


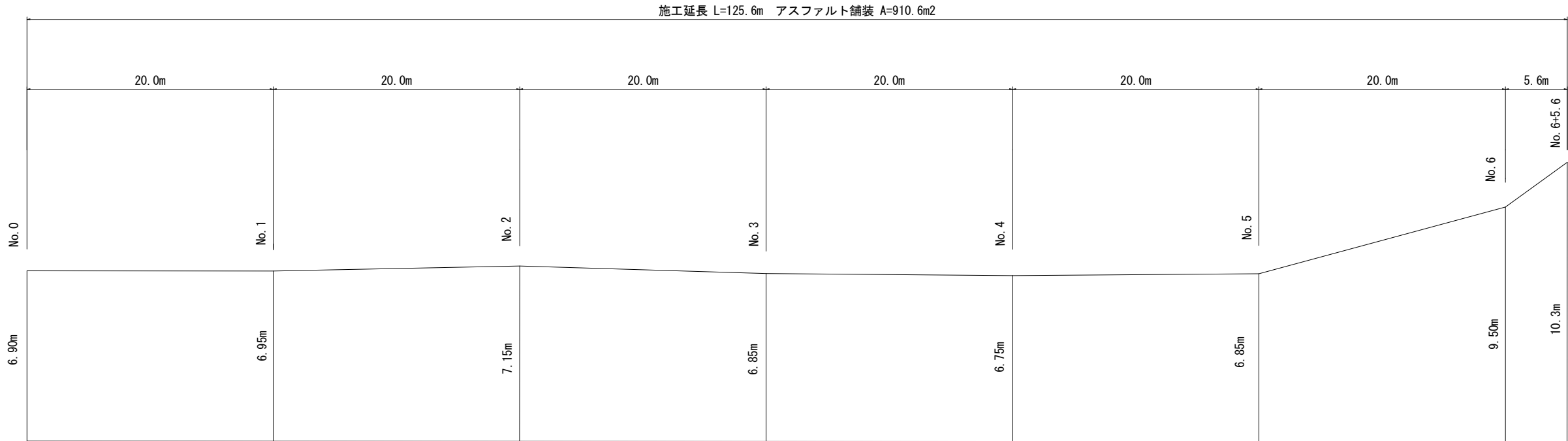
計画平面図



工事名	市道安久志線道路改良工事		
図面名	計画平面図		
道路名	市道安久志線		
縮尺	1/500	図面番号	1/2
施工箇所名	鳥羽市安楽島町地内		
事務所名	鳥羽市建設課		

舗装展開図

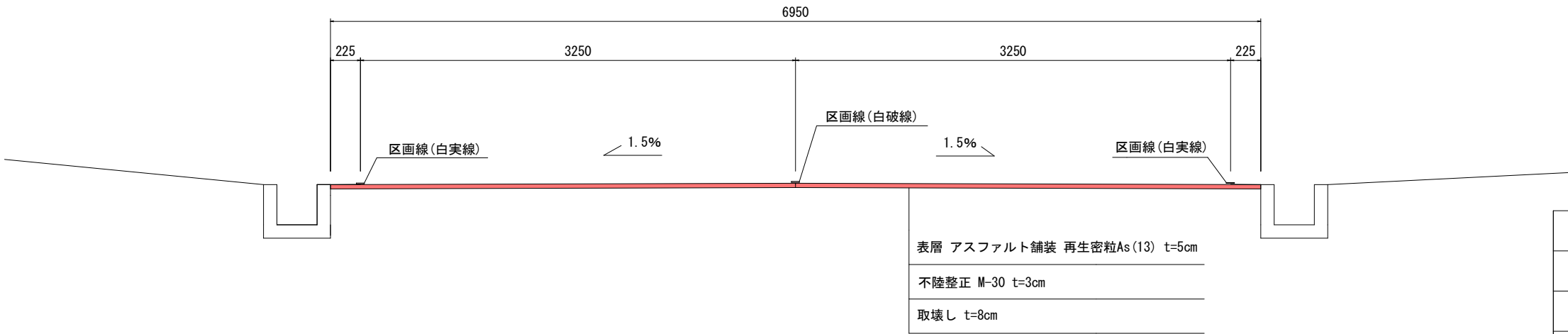
H=1:100 V=1:200



標準断面図

S=1:20

No. 1



工事名	市道安久志線道路改良工事		
図面名	舗装展開図・標準断面図		
道路名	市道安久志線		
縮尺	図示	図面番号	2/2
施工箇所名	鳥羽市安楽町地内		
事務所名	鳥羽市建設課		