

鳥羽小学校① & 鳥羽中央中学校①校区

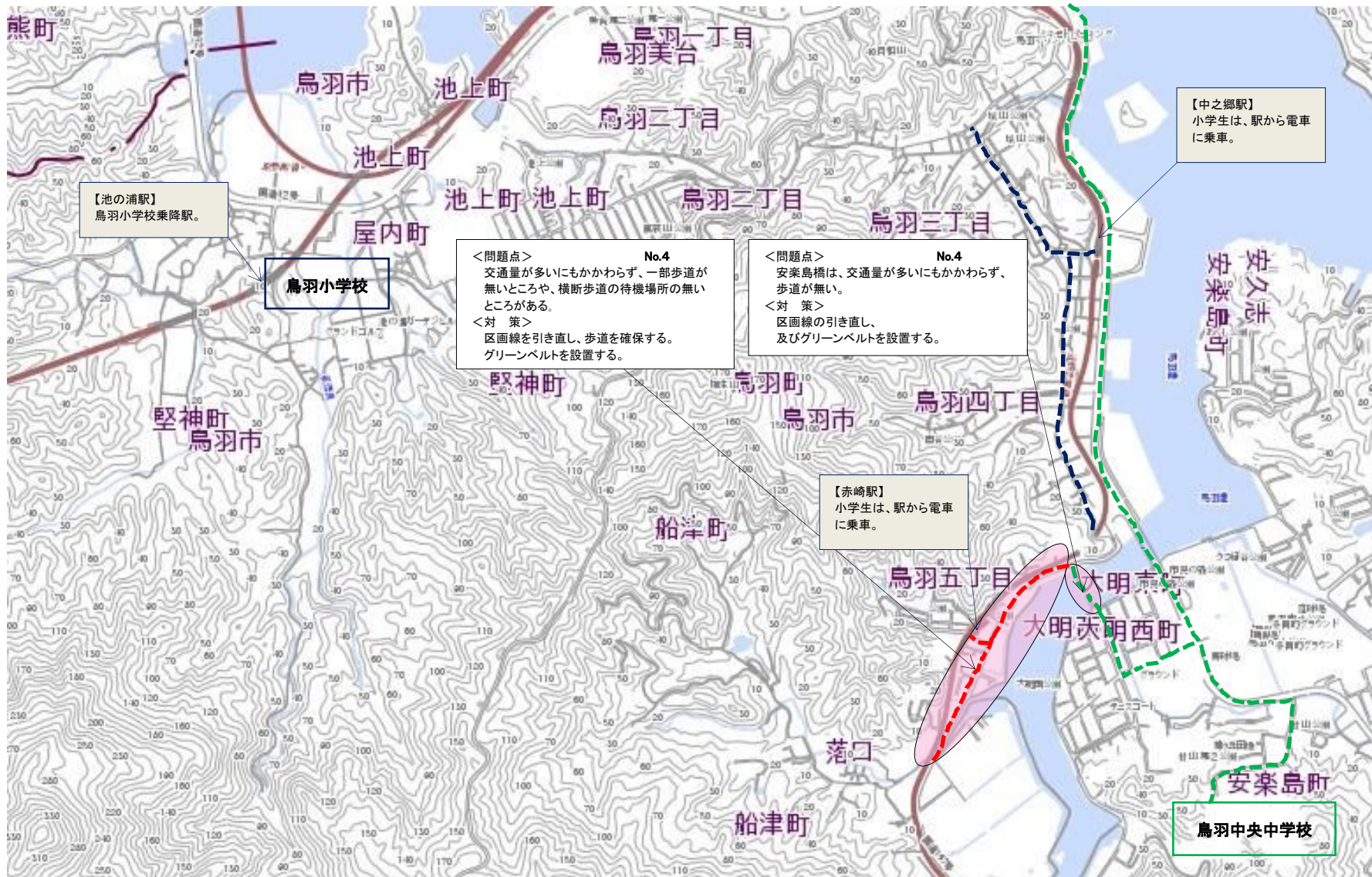
- - - - - : 小中学校通学路
- - - - - : 小学校通学路
- - - - - : 中学校通学路
- : 危険箇所(問題点)



令和8年4月 鳥羽市 通学路交通安全プログラム（危険箇所・対策箇所地図）

鳥羽小学校② & 鳥羽中央中学校②校区

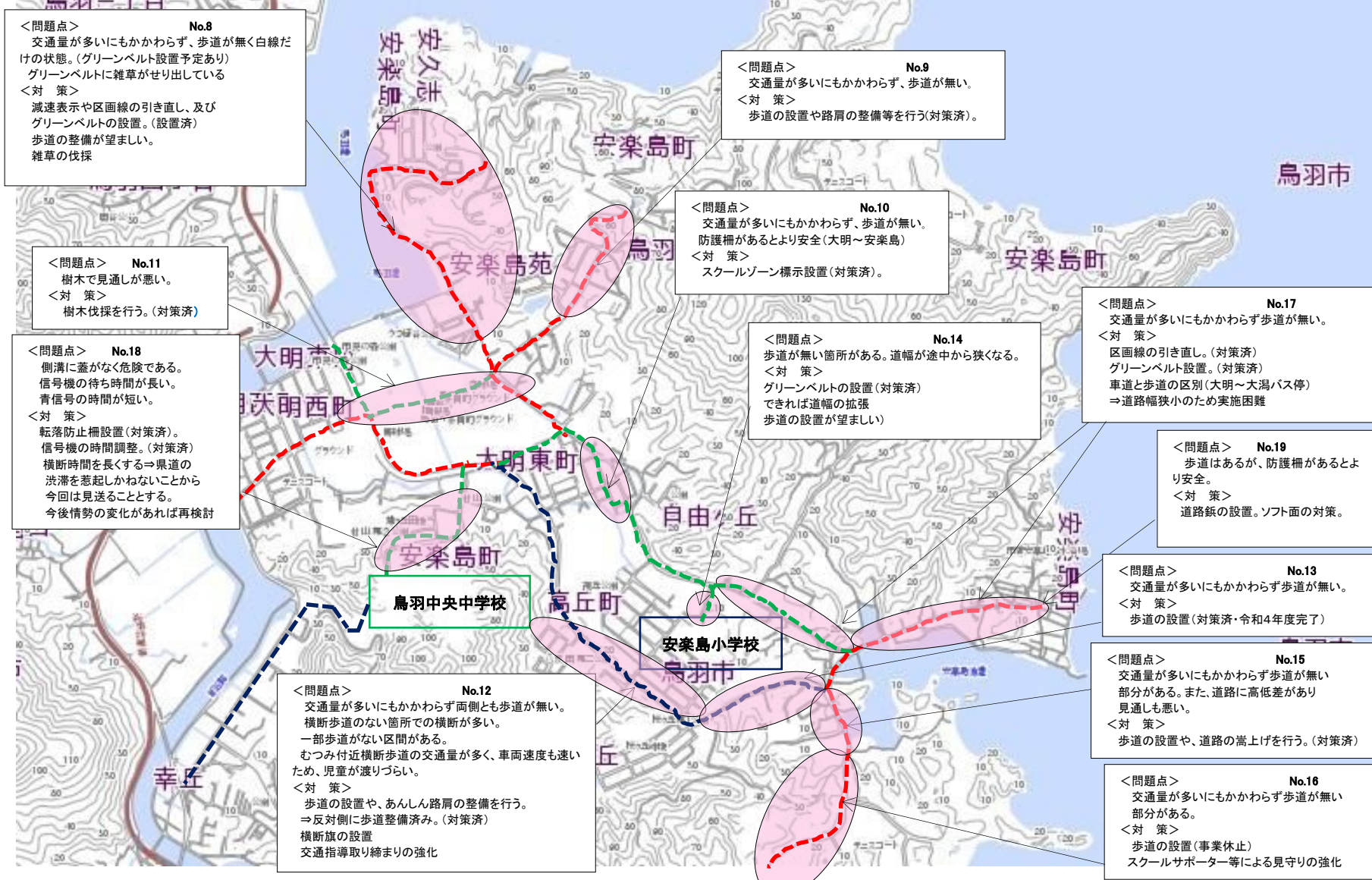
- : 小中学校通学路
- : 小学校通学路
- : 中学校通学路
- : 危険箇所(問題点)



令和8年4月 鳥羽市 通学路交通安全プログラム（危険箇所・対策箇所地図）

安楽島小学校 & 鳥羽中央中学校③校区

- - - - - : 小中学校通学路
- - - - - : 中学校通学路
- - - - - : 小学校通学路
- : 危険箇所(問題点)



<問題点> No.8
 交通量が多いにもかかわらず、歩道が無く白線だけの状態。(グリーンベルト設置予定あり)
 グリーンベルトに雑草がせり出している

<対策>
 減速表示や区画線の引き直し、及びグリーンベルトの設置。(設置済)
 歩道の整備が望ましい。
 雑草の伐採

<問題点> No.9
 交通量が多いにもかかわらず、歩道が無い。

<対策>
 歩道の設置や路肩の整備等を行う(対策済)。

<問題点> No.11
 樹木で見通しが悪い。

<対策>
 樹木伐採を行う。(対策済)

<問題点> No.10
 交通量が多いにもかかわらず、歩道が無い。
 防護柵があるとより安全(大明～安楽島)

<対策>
 スクールゾーン標示設置(対策済)。

<問題点> No.17
 交通量が多いにもかかわらず歩道が無い。

<対策>
 区画線の引き直し。(対策済)
 グリーンベルト設置。(対策済)
 車道と歩道の区別(大明～大湯バス停)
 ⇒道路幅狭小のため実施困難

<問題点> No.18
 側溝に蓋がなく危険である。
 信号機の待ち時間が長い。
 青信号の時間が短い。

<対策>
 転落防止柵設置(対策済)。
 信号機の時間調整。(対策済)
 横断時間を長くする⇒県道の渋滞を惹起しかねないことから今回は見送ることとする。
 今後情勢の変化があれば再検討

<問題点> No.14
 歩道が無い箇所がある。道幅が途中から狭くなる。

<対策>
 グリーンベルトの設置(対策済)
 できれば道幅の拡張
 歩道の設置が望ましい)

<問題点> No.19
 歩道はあるが、防護柵があるとより安全。

<対策>
 道路紙の設置。ソフト面の対策。

<問題点> No.12
 交通量が多いにもかかわらず両側とも歩道が無い。
 横断歩道のない箇所での横断が多い。
 一部歩道がない区間がある。
 むつみ付近横断歩道の交通量が多く、車両速度も速いため、児童が渡りづらい。

<対策>
 歩道の設置や、あんしん路肩の整備を行う。
 ⇒反対側に歩道整備済み。(対策済)
 横断旗の設置
 交通指導取り締まりの強化

<問題点> No.13
 交通量が多いにもかかわらず歩道が無い。

<対策>
 歩道の設置(対策済・令和4年度完了)

<問題点> No.15
 交通量が多いにもかかわらず歩道が無い部分がある。また、道路に高低差があり見通しも悪い。

<対策>
 歩道の設置や、道路の嵩上げを行う。(対策済)

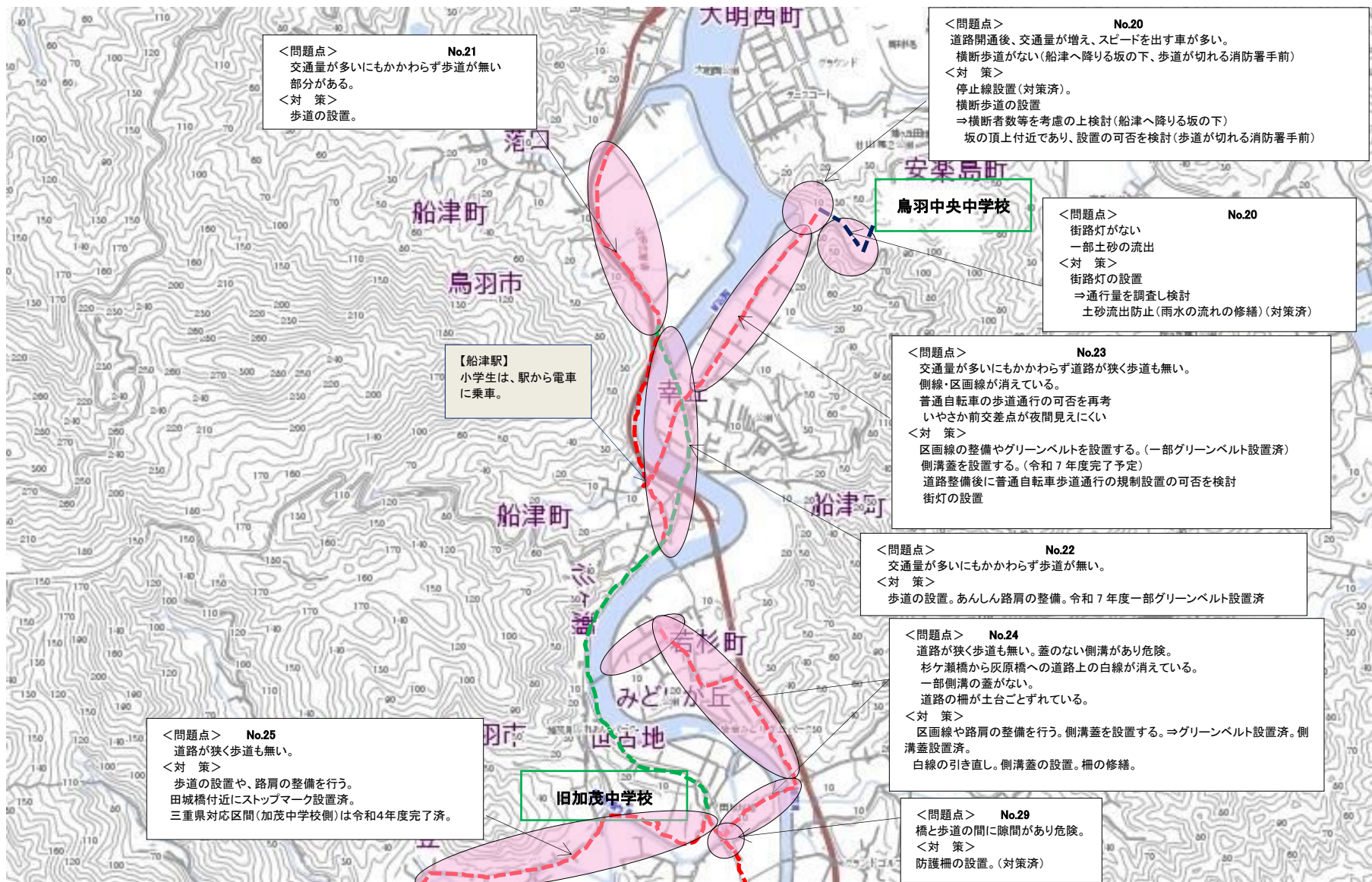
<問題点> No.16
 交通量が多いにもかかわらず歩道が無い部分がある。

<対策>
 歩道の設置(事業休止)
 スクールサポーター等による見守りの強化

令和8年4月 鳥羽市 通学路交通安全プログラム（危険箇所・対策箇所地図）

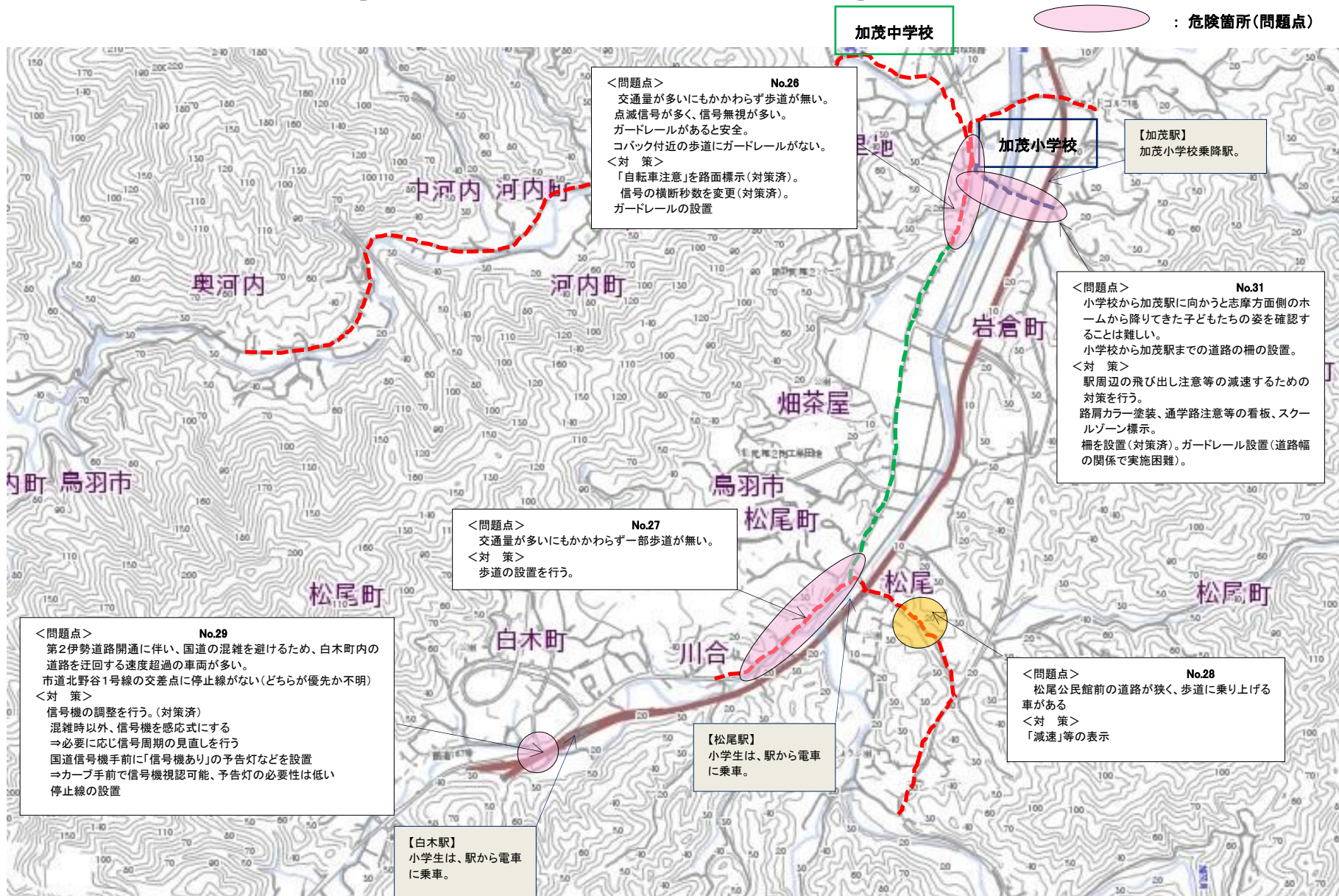
加茂小学校① & 鳥羽中央中学校④校区

- - - - - : 小中学校通学路
- - - - - : 小学校通学路
- - - - - : 中学校通学路
- : 危険箇所(問題点)



加茂小学校② & 鳥羽中央中学校⑤校区

- - - : 小中学校通学路
- - - : 小学校通学路
- - - : 中学校通学路
- : 危険箇所(問題点)



令和8年4月 鳥羽市 通学路交通安全プログラム（危険箇所・対策箇所地図）

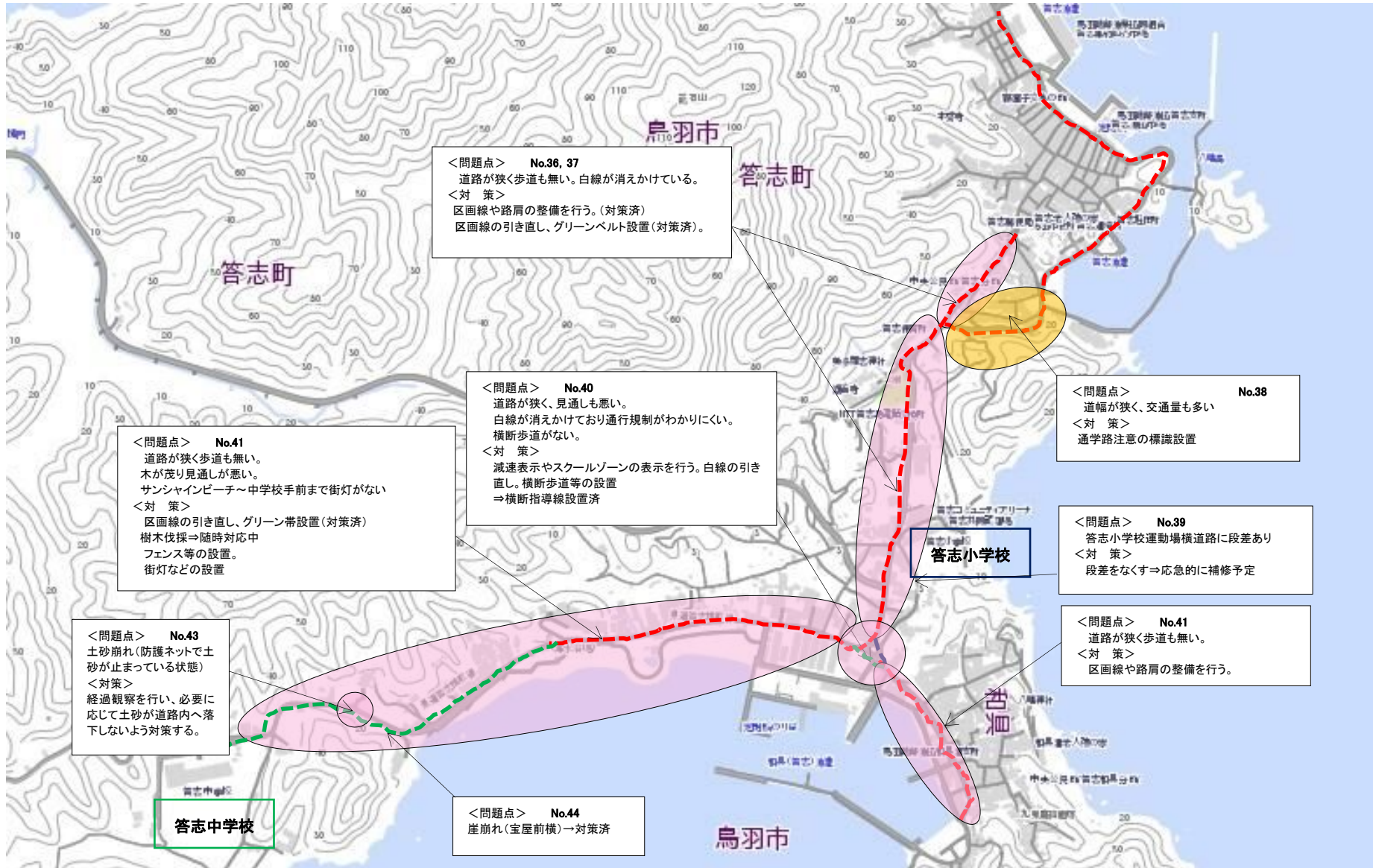
弘道小学校 & 鳥羽中央中学校⑥校区

- : 小中学校通学路
- : 小学校通学路
- : 中学校通学路
- : 危険箇所(問題点)



令和8年4月 鳥羽市 通学路交通安全プログラム（危険箇所・対策箇所地図）

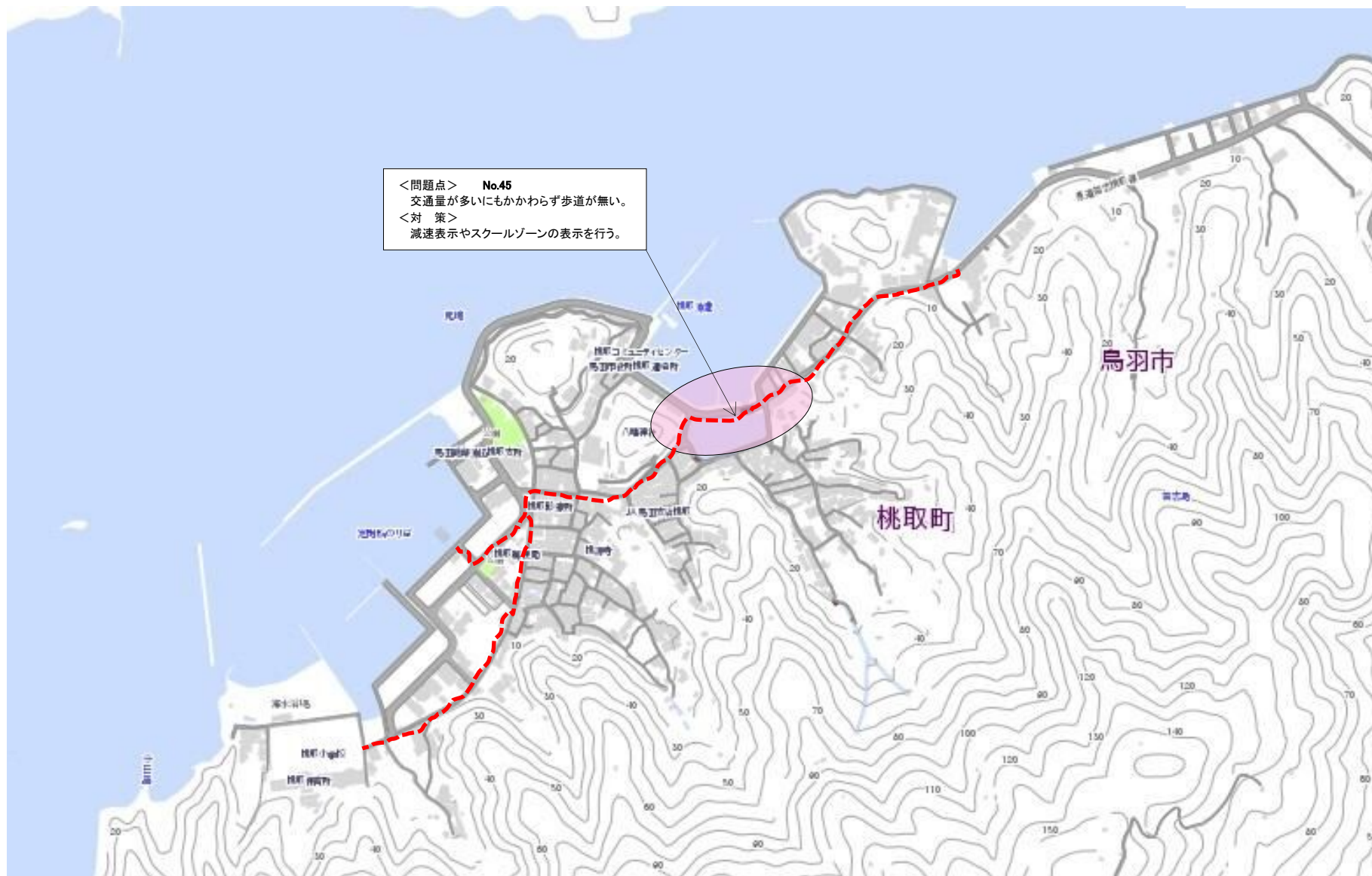
答志小学校 & 答志中学校校区



令和8年4月 鳥羽市 通学路交通安全プログラム（危険箇所・対策箇所地図）

鳥羽小学校 & 鳥羽中央中学校⑦校区

- : 小中学校通学路
- : 小学校通学路
- : 中学校通学路
- : 危険箇所(問題点)



令和8年4月 鳥羽市 通学路交通安全プログラム（危険箇所・対策箇所地図）

菅島小学校 & 鳥羽中央中学校⑧校区

- : 小中学校通学路
- : 小学校通学路
- : 中学校通学路
- : 危険箇所(問題点)

