06PF594

鳥羽市道路台帳

認定路線網図

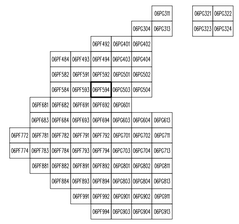

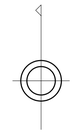

記　号

建物		△37.2	三角点
堅ろう建物		⊗25.62	水準点
堅ろう無壁舎		⊕42.3	多角及び標石を有する図根点
無壁舎		▽35.6	公共基準点（三等点）
		⊠25.73	公共基準点（水準点）
		·12.3	標石を有しない標高点
		·15.8	図化機測定による標高点
		△	電子基準点

官公署		門	
裁判所		屋門	
検察庁		墓碑	
税務署		記念碑	
郵便局		立像	
森林管理署		銅像	
警察官交番・駐在所		とうろう	
消防署		鳥居	
職業安定所		トンネル・坑口	
役所の支所出張所等		独立樹（広葉樹）	
神社		独立樹（針葉樹）	
寺院		油井・ガス井	
キリスト教会		起重機	
学校		タンク	
幻灯園・保育園		煙突	
公会堂・公民館		高塔	
保健所		電波塔	
病院		灯台	
銀行		水位観測所	
協同組合		灯標	
倉庫		汽口	
火薬庫		噴火口・噴気口	
工場		温泉・鉱泉	
変電所		材料置場	
揚排水ポンプ場		石段	
ガソリンスタンド		地下街・地下鉄出入口	
駐車場		へい	
		さく	

高幅道路		普通鉄道	
庭園路		特殊鉄道	
自転車道		索道	
徒歩道		建設中の鉄道	
建設中の道路		プラットホーム及び跨線橋	
歩道・分離帯		鉄道橋	
道路橋		鉄道のずい道等	
従橋		鉄道の運転保安施設及び停留所	
橋脚歩道橋道路のずい道等		送電線	
杭木		区域界	
人工斜面		植生界	
土壁等		耕地界	
都府県界		町・村界指定都市の区界	
北海道の支庁界		大字・町（丁）界	
郡市区東京都の区界		所属界	

田		果樹園	畑
畑		その他の樹木園	荒地
さとうきび畑		芝地	ゴルフ場
パイナップル畑		広葉樹林	しの地
桑畑		針葉樹林	やし科樹林
茶畑		竹林	混地

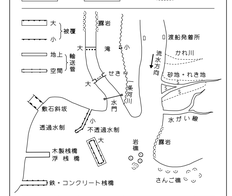

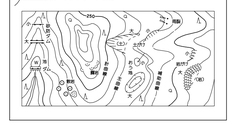

「平面直角座標値は世界測地系に対応する」

この地図は、三重県市町総合事務組合管理者の承認を得て、同組合所管の「２０１１三重県共有デジタル地図（数値地形図縮図２,５００）」を使用し、調整したものである。（承認番号：三総合地第１７７号）
本成果を複製あるいは使用して地図を調整する場合は、同組合の承認を必要とする。

1:2,500

0　50　100　200　300　400　500m

計画機関　鳥羽市
作業機関　写測エンジニアリング株式会社