06PF692

鳥羽市道路台帳

認定路線網図

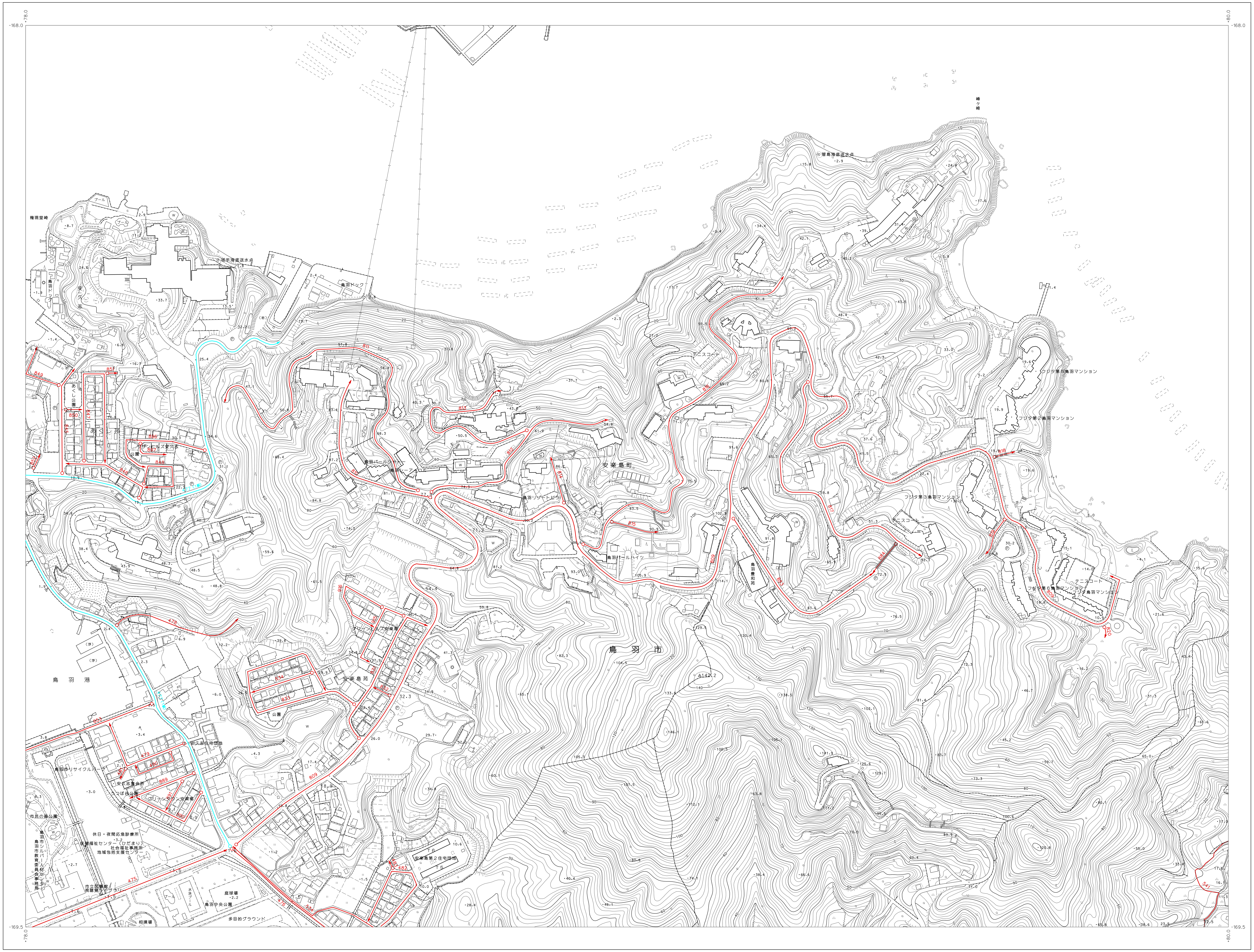

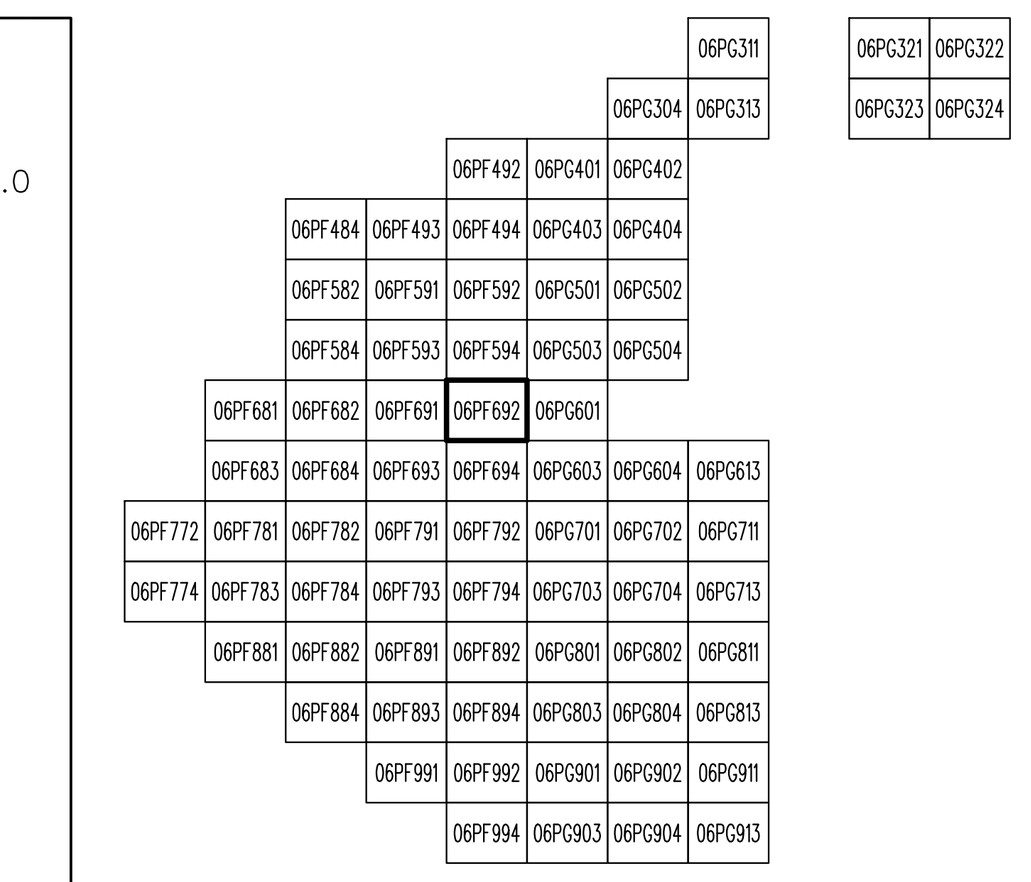

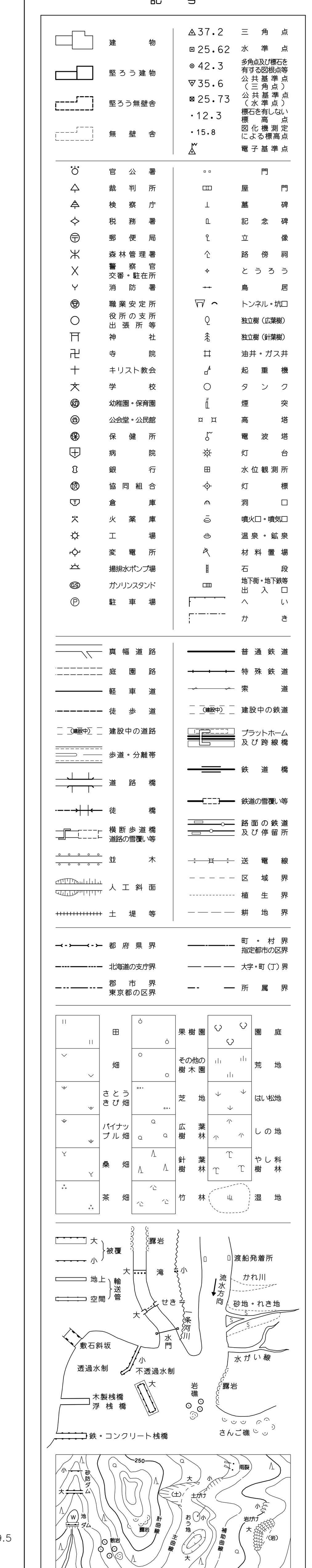

この地図は、三重県市町総合事務組合管理者の承認を得て、同組合所管の「2011三重県共有デジタル地図（数値地形図縮図2,500）」を使用し、調整したものである。（承認番号：三総合地第177号）
本成果を複製あるいは使用して地図を調整する場合は、同組合の承認を必要とする。

1:2,500

0 50 100 200 300 400 500m

計画機関　鳥羽市
作業機関　写測エンジニアリング株式会社

「平面直角座標は世界測地系に対応する」