06PF893

鳥羽市道路台帳

認定路線網図

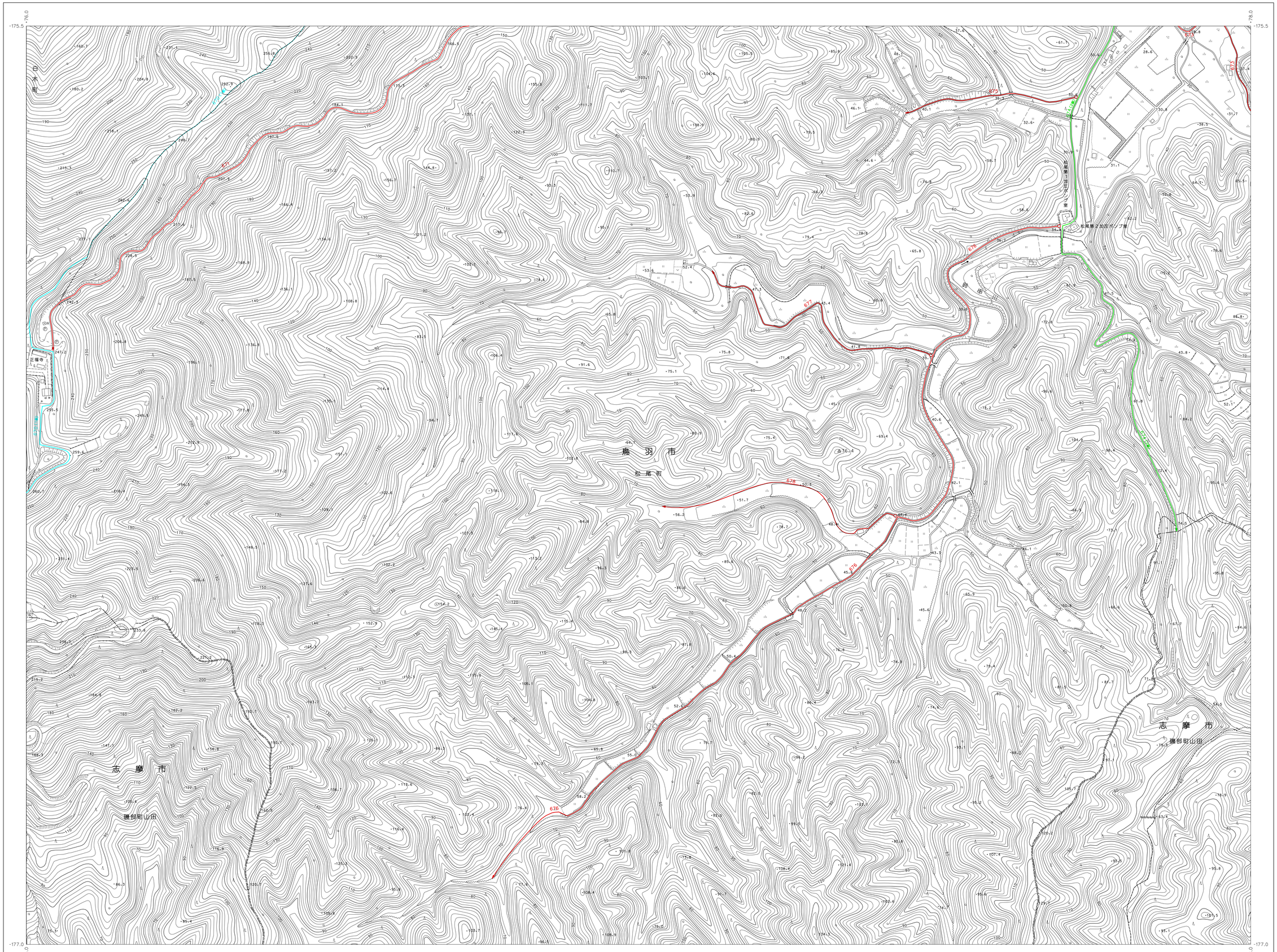

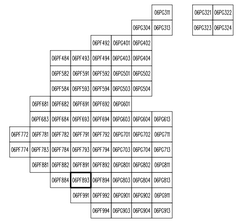



「平面直角座標値は世界測地系に対応する」

この地図は、三重県市町総合事務組合管理者の承認を得て、同組合所管の「２０１１三重県共有デジタル地図（数値地形図縮図２,５００）」を使用し、調整したものである。（承認番号：三総合地第１７７号）
本成果を複製あるいは使用して地図を調整する場合は、同組合の承認を必要とする。

1:2,500

0 50 100 200 300 400 500m

計画機関　鳥羽市
作業機関　写測エンジニアリング株式会社