
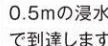


凡例

指定緊急避難場所(高潮)  
※高潮の危険から命を守るために緊急的に避難する場所  
赤字…高潮に関する避難情報発令時に開設する避難所  
黒字…赤字の避難所の避難状況等に応じて開設する避難所  
注)高潮の避難に適さない避難所は掲載していません。

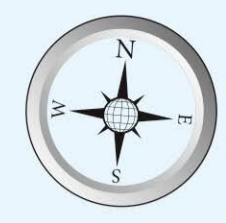
-  福祉避難所
-  防災行政無線
-  水位観測所
-  潮位観測所
-  河川監視カメラ
-  雨量観測所
-  危機管理型水位計

最大浸水深 (m)

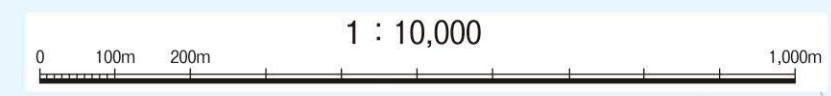
|  |           |
|--|-----------|
|  | 20 ~      |
|  | 10 ~ 20   |
|  | 5 ~ 10    |
|  | 3 ~ 5     |
|  | 1 ~ 3     |
|  | 0.5 ~ 1   |
|  | 0.3 ~ 0.5 |
|  | ~ 0.3     |

立ち退き避難について

0.5mの浸水で床上まで、3mの浸水で2階まで到達します。  
平屋建ての建物で浸水深0.5m以上、2階建ての建物で3m以上の浸水が想定されている場合は、立ち退き避難を検討しましょう。



鳥羽市  
**高潮**ハザードマップ 答志島



この地図は三重県市町総合事務組合管理者の承認を得て、同組合所管の「2023 三重県共有デジタル地図(数値地形図縮図10,000)」を使用し、調整したものである。(承認番号:三総合地第171号)本成果を複製あるいは使用して地図を調整する場合は、同組合の承認を必要とする。