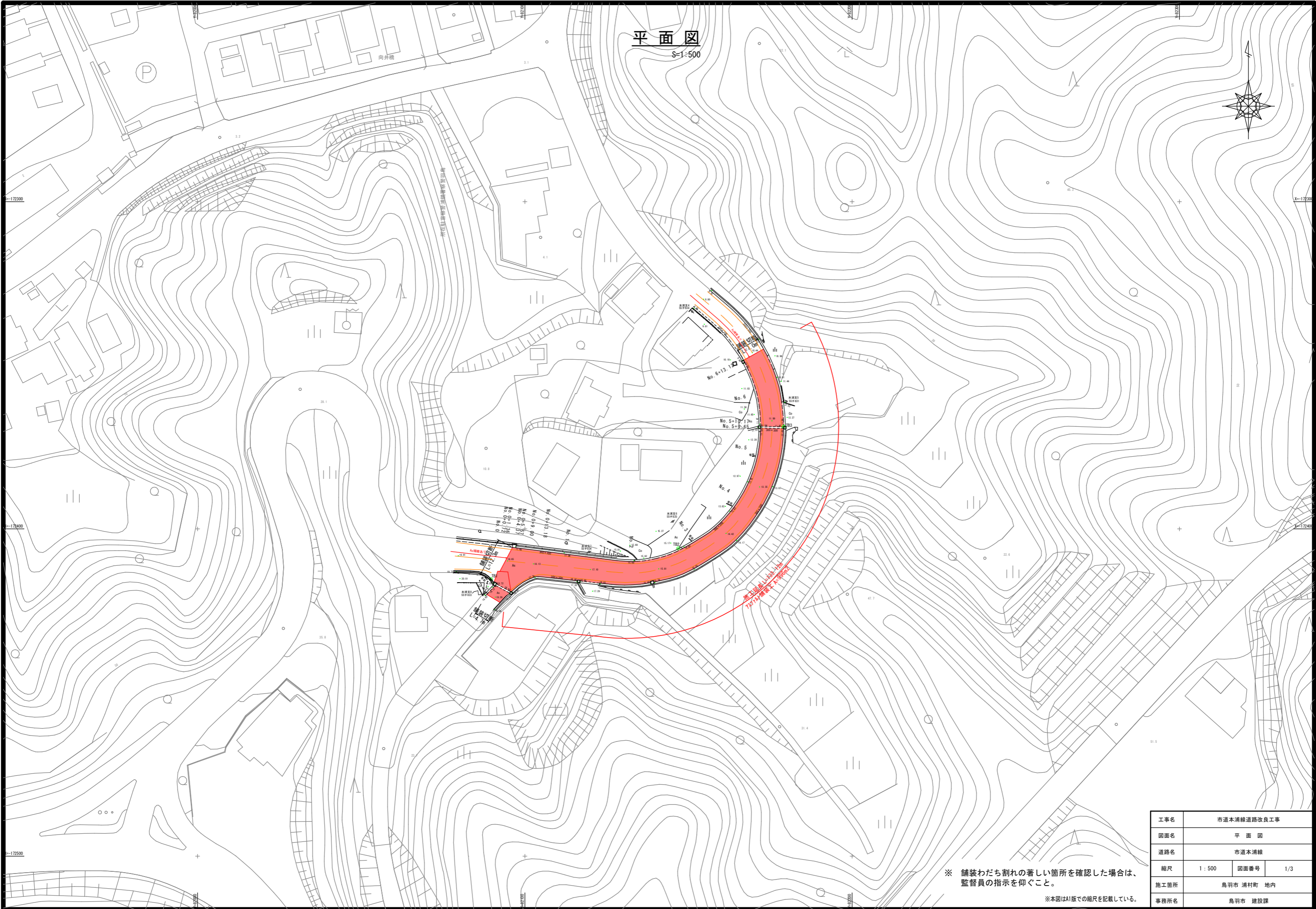



平面図

9-1:500



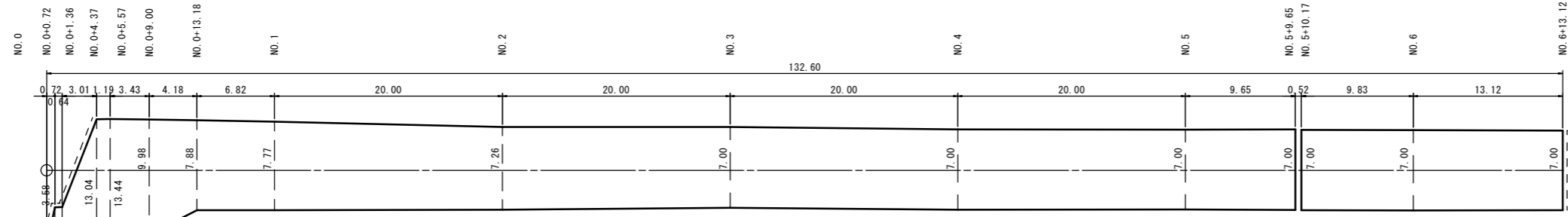
※ 舗装わだち割れの著しい箇所を確認した場合は、  
監督員の指示を仰ぐこと。

※本図はA1版での縮尺を記載している。

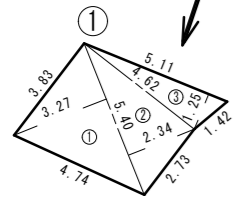
工事名	市道本浦線道路改良工事		
図面名	平面図		
道路名	市道本浦線		
縮尺	1:500	図面番号	1/3
施工箇所	鳥羽市 浦村町 地内		
事務所名	鳥羽市 建設課		

# 舗装工展開図

S=1:250

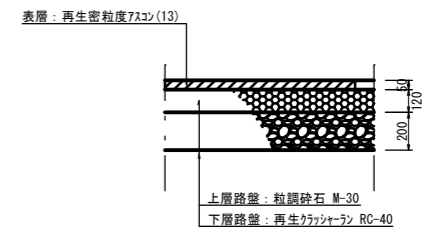


※ --- は、舗装切断箇所を示す。



記号	底辺	高さ	倍面積 m <sup>2</sup>
1	5.40	3.27	17.66
2	5.40	2.34	12.64
3	5.11	1.25	6.39
倍面積 m <sup>2</sup>			36.69
面積 m <sup>2</sup>			18.35

## 車道舗装 1/20

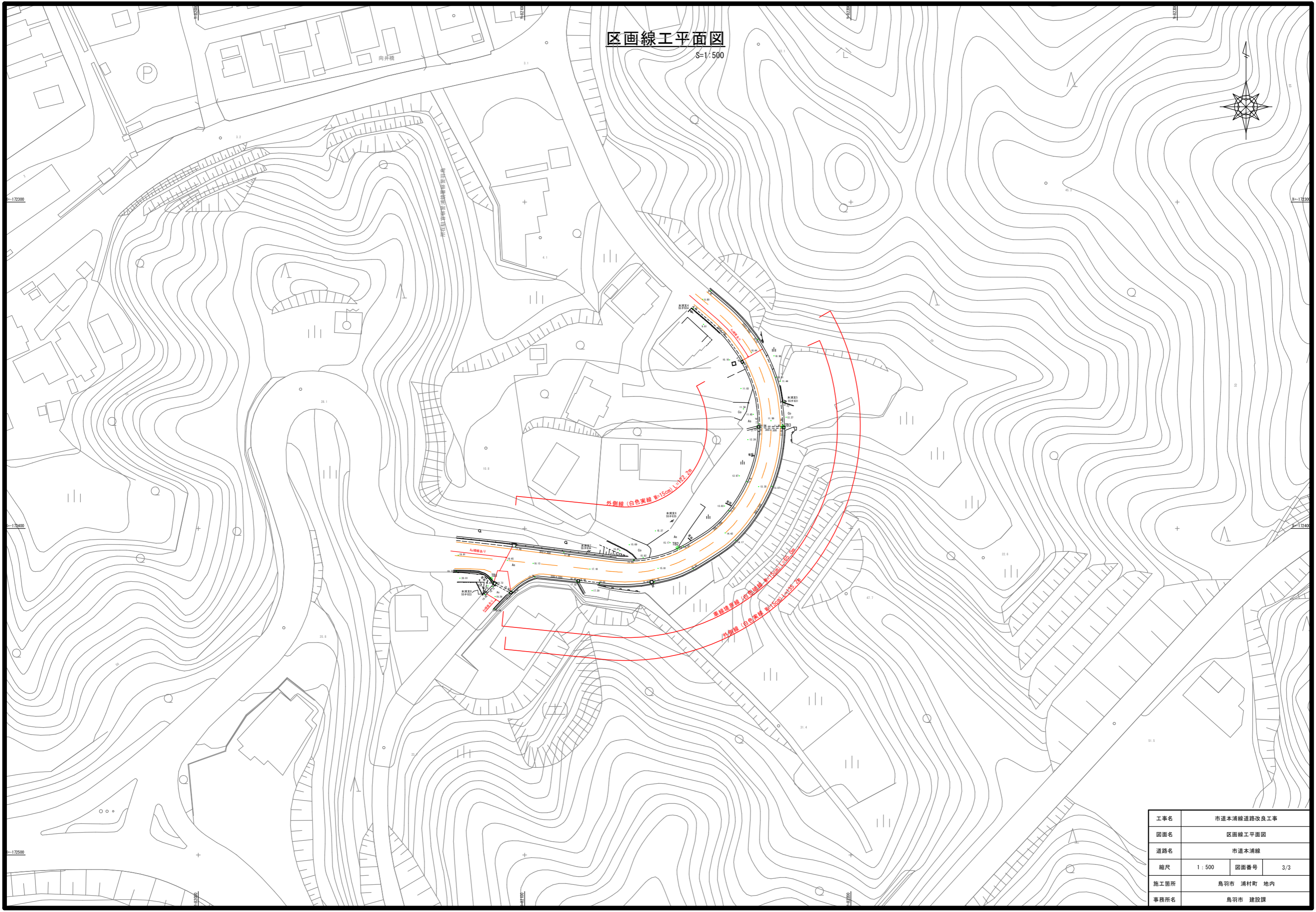
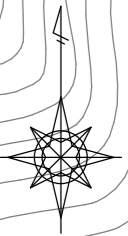


工事名	市道本浦線道路改良工事		
図面名	舗装工展開図		
道路名	市道本浦線		
縮尺	1:250	図面番号	2/3
施工箇所	鳥羽市 浦村町 地内		
事務所名	鳥羽市 建設課		

※本図はA1版での縮尺を記載している。

区画線工平面図

8-1/500



工事名	市道本浦線道路改良工事		
図面名	区画線工平面図		
道路名	市道本浦線		
縮尺	1 : 500	図面番号	3/3
施工箇所	鳥羽市 浦村町 地内		
事務所名	鳥羽市 建設課		